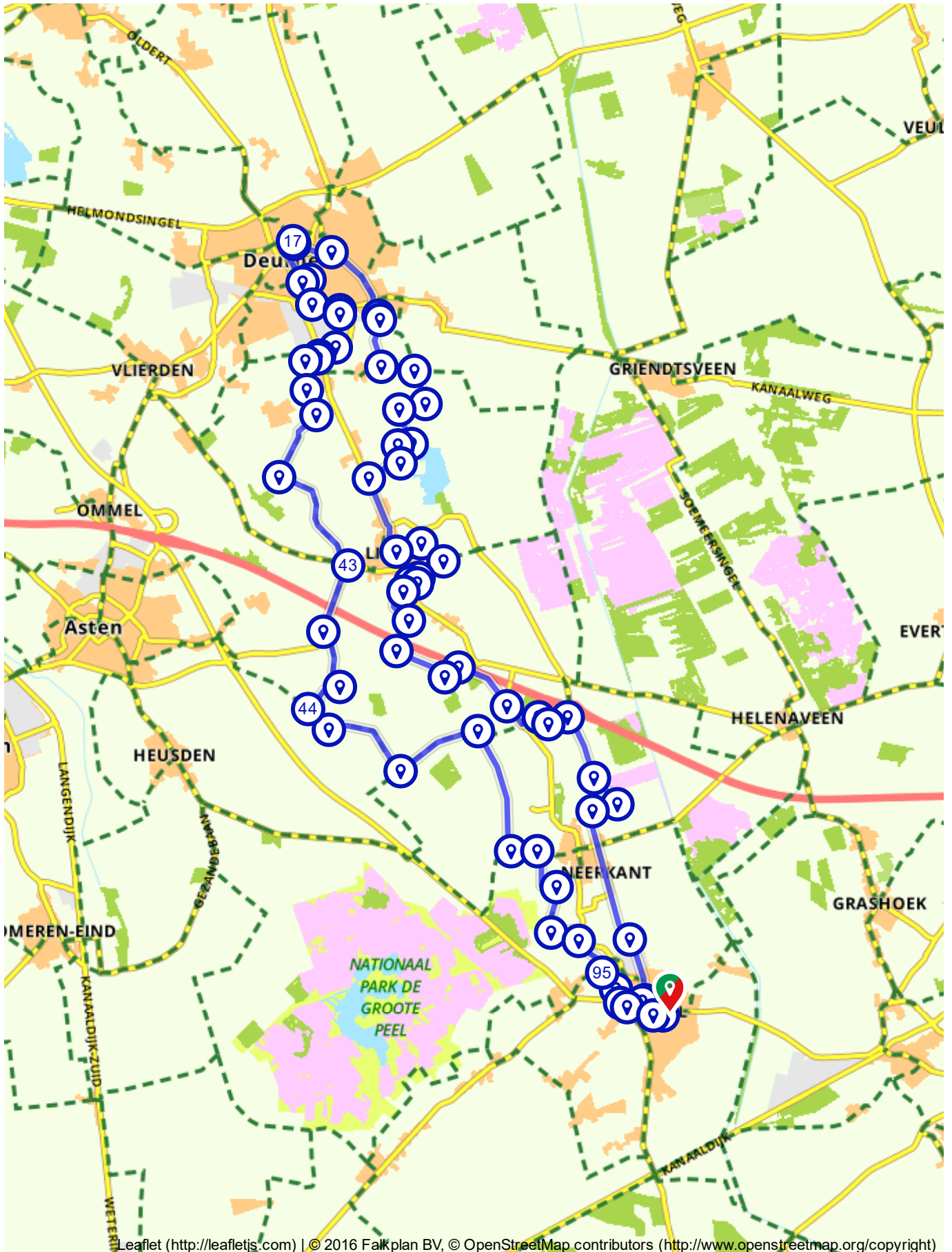


Galgenberg Route

Nederland | Limburg | Meijel | 43,99 km (ongeveer 2:35 u) | Fietsroute 518447



Leaflet (<http://leafletjs.com>) | © 2016 Falkplan BV, © OpenStreetMap contributors (<http://www.openstreetmap.org/copyright>)

Galgenberg Route

Nederland | Limburg | Meijel | 43,99 km (ongeveer 2:35 u) | Fietsroute 518447

Aangeboden door

Ivo, Limburg (NL)

Praktische informatie

Dichtstbijzijnde locaties

- P Parkeerplaats centrum
Alexanderhof
5768BZ Peel en Maas
- P Parkeerplaats
Nederweerderdijk
5768PD Peel en Maas






















Routebeschrijving




















#	Beschrijving	Afstand	Tijd
	Alexanderplein 2, 5768BE, Meijel, Limburg, Nederland	0.00 km	0:00
	Blijf 74 m op Alexanderplein	0.07 km	0:00
	Ga rechtsaf de Schoolstraat op en volg deze weg 73 m	0.15 km	0:00
	Schoolstraat 4, 5768AP, Meijel, Limburg, Nederland	0.15 km	0:00
	Blijf 34 m op Schoolstraat	0.18 km	0:00
	Ga linksaf de Raadhuisplein op en volg deze weg 68 m	0.25 km	0:00
	Ga een flauwe bocht rechtsaf de Dorpsstraat op en volg deze weg 305 m	0.55 km	0:01
	Ga rechtsaf de Molenstraat op en volg deze weg 9 m	0.56 km	0:01
	Dorpsstraat, 5768CD, Meijel, Limburg, Nederland	0.56 km	0:01
	Blijf 309 m op Molenstraat	0.87 km	0:03
	Blijf 162 m op Molenbaan	1.03 km	0:03
	Blijf 607 m op Kruisstraat	1.64 km	0:05
	Ga linksaf de Schansweg op en volg deze weg 28 m	1.66 km	0:05
	Schans, Neerkant, Noord-Brabant, Nederland	1.66 km	0:05
	Blijf 1.7 km op Schansweg	3.39 km	0:12
	Blijf 606 m op Steenstraat	4.00 km	0:14




















Scan mij




















met de route.nl app en de route wordt geopend op je smartphone. Heb je de app nog niet? Ga dan naar: www.route.nl/app/download









































	Steenstraat, 5758PP, Neerkant, Noord-Brabant, Nederland	4.00 km	0:14
	Blijf 144 m op Steenstraat	4.14 km	0:14
	Blijf 307 m op Heesterveld	4.45 km	0:16
	Ga linksaf de Veenpluisweg op en volg deze weg 23 m	4.47 km	0:16
	Heesterveld, 5758PM, Neerkant, Noord-Brabant, Nederland	4.47 km	0:16
	Blijf 556 m op Veenpluisweg	5.02 km	0:18
	Ga een flauwe bocht linksaf de Bospeelweg op en volg deze weg 52 m	5.08 km	0:18
	Ga rechtsaf de Koeweideweg op en volg deze weg 20 m	5.10 km	0:18
	Koeweideweg, 5758PL, Neerkant, Noord-Brabant, Nederland	5.10 km	0:18
	Blijf 1.0 km op Koeweideweg	6.12 km	0:22
	Blijf 155 m op Kromme Heitraksedijk	6.28 km	0:22
	Kromme Heitraksedijk, 5758PD, Neerkant, Noord-Brabant, Nederland	6.28 km	0:22
	Blijf 354 m op Kromme Heitraksedijk	6.63 km	0:24
	Ga rechtsaf de Rechte Heitraksedijk op en volg deze weg 41 m	6.67 km	0:24
	Rechte Heitraksedijk, 5758PD, Neerkant, Noord-Brabant, Nederland	6.67 km	0:24
	Blijf 152 m op Rechte Heitraksedijk	6.82 km	0:24
	Blijf 87 m op Rechte Heitraksedijk	6.91 km	0:25
	Rechte Heitraksedijk 7, 5758PC, Neerkant, Noord-Brabant, Nederland	6.91 km	0:25
	Blijf 330 m op Rechte Heitraksedijk	7.24 km	0:26
	Ga rechtsaf en volg deze weg 411 m	7.65 km	0:28
	Blijf 15 m op Oude Neerkantseweg	7.66 km	0:28




















	Oude Neerkantseweg 1, 5757SC, Liessel, Noord-Brabant, Nederland	7.66 km	0:28
	Blijf 1.1 km op Oude Neerkantseweg	8.78 km	0:32
	Horstenweg 5, 5757SB, Liessel, Noord-Brabant, Nederland	8.78 km	0:32
	Blijf 73 m op Oude Neerkantseweg	8.86 km	0:32
	Blijf 235 m op Horstenweg	9.09 km	0:33
	Ga rechtsaf de Hutten op en volg deze weg 13 m	9.10 km	0:33
	Kleine Heittrak, 5757SB, Asten, Noord-Brabant, Nederland	9.10 km	0:33
	Blijf 949 m op Hutten	10.05 km	0:37
	Ga rechtsaf de Talingweg op en volg deze weg 26 m	10.08 km	0:37
	Hutten, 5757RX, Asten, Noord-Brabant, Nederland	10.08 km	0:37
	Blijf 162 m op Talingweg	10.24 km	0:38
	Blijf 427 m op Zand	10.67 km	0:39
	Zand, 5757RX, Liessel, Noord-Brabant, Nederland	10.67 km	0:39
	Blijf 659 m op Zand	11.32 km	0:42
	Ga een scherpe bocht rechtsaf de Sint Servatiusstraat op en volg deze weg 46 m	11.37 km	0:42
	Sint Servatiusstraat 56, 5757BW, Liessel, Noord-Brabant, Nederland	11.37 km	0:42
	Blijf 302 m op Sint Servatiusstraat	11.67 km	0:43
	Ga rechtsaf de Sint Hubertusstraat op en volg deze weg 15 m	11.68 km	0:43
	Sint Hubertusstraat 44, 5757BR, Liessel, Noord-Brabant, Nederland	11.68 km	0:43


	Blijf 106 m op Sint Hubertusstraat	11.79 km	0:43
	Ga een flauwe bocht rechtsaf en volg deze weg 18 m	11.81 km	0:43
	Hoofdstraat 15, 5757AJ, Liessel, Noord-Brabant, Nederland	11.81 km	0:43
	Volg de weg 69 m	11.88 km	0:43
	Ga rechtsaf de Eikenlaan op en volg deze weg 44 m	11.92 km	0:44
	Eikenlaan 2, 5757PS, Liessel, Noord-Brabant, Nederland	11.92 km	0:44
	Blijf 550 m op Eikenlaan	12.47 km	0:46
	Ga een scherpe bocht linksaf de Buntseweg op en volg deze weg 17 m	12.49 km	0:46
	Eikenlaan 27, 5757PS, Liessel, Noord-Brabant, Nederland	12.49 km	0:46
	Blijf 493 m op Buntseweg	12.98 km	0:48
	Ga linksaf de Moorveld op en volg deze weg 16 m	12.99 km	0:48
	Moorveld 4, 5757PN, Liessel, Noord-Brabant, Nederland	12.99 km	0:48
	Blijf 157 m op Moorveld	13.15 km	0:48
	Blijf 293 m op Nieuwstraat	13.44 km	0:49
	Ga rechtsaf de Hoofdstraat op en volg deze weg 12 m	13.46 km	0:49
	Hoofdstraat, 5757AP, Liessel, Noord-Brabant, Nederland	13.46 km	0:49
	Blijf 289 m op Hoofdstraat	13.74 km	0:50
	Blijf 90 m op Loon	13.83 km	0:50
	Ga een flauwe bocht rechtsaf en volg deze weg 1000 m	14.83 km	0:54




















	Ga rechtsaf de Hoogdonkseweg op en volg deze weg 6 m	14.84 km	0:54
	Loon, 5757AD, Liessel, Noord-Brabant, Nederland	14.84 km	0:54
	Blijf 610 m op Hoogdonkseweg	15.45 km	0:56
	Ga linksaf de Donkweg op en volg deze weg 19 m	15.47 km	0:56
	Hoogdonkseweg 6a, 5757PJ, Liessel, Noord-Brabant, Nederland	15.47 km	0:56
	Blijf 314 m op Donkweg	15.78 km	0:58
	Ga rechtsaf de Berktsedijk op en volg deze weg 19 m	15.80 km	0:58
	Berktsedijk 11, 5757PG, Liessel, Noord-Brabant, Nederland	15.80 km	0:58
	Blijf 255 m op Berktsedijk	16.05 km	0:59
	Ga linksaf de Binnenweg op en volg deze weg 15 m	16.07 km	0:59
	Binnenweg, 5757PD, Liessel, Noord-Brabant, Nederland	16.07 km	0:59
	Blijf 661 m op Binnenweg	16.73 km	1:01
	Ga rechtsaf de Zonnewende op en volg deze weg 19 m	16.75 km	1:01
	Zonnewende, 5757PC, Deurne, Noord-Brabant, Nederland	16.75 km	1:01
	Blijf 536 m op Zonnewende	17.28 km	1:03
	Blijf 37 m op Hanenbergweg	17.32 km	1:04
	Snoertsebaan, 5753RX, Deurne, Noord-Brabant, Nederland	17.32 km	1:04
	Blijf 583 m op Hanenbergweg	17.90 km	1:06
	Ga linksaf de Breemortelweg op en volg deze weg 20 m	17.92 km	1:06



















	Hanenbergweg 35, 5753RC, Deurne, Noord-Brabant, Nederland	17.92 km	1:06
	Blijf 605 m op Breemortelweg	18.52 km	1:08
	Ga rechtsaf de Kranenmortelweg op en volg deze weg 16 m	18.54 km	1:08
	Breemortelweg, 5753RZ, Deurne, Noord-Brabant, Nederland	18.54 km	1:08
	Blijf 856 m op Kranenmortelweg	19.40 km	1:11
	Kranenmortelweg, 5754AN, Deurne, Noord-Brabant, Nederland	19.40 km	1:11
	Blijf 18 m op Kranenmortelweg	19.41 km	1:11
	Blijf 59 m op Zeilbergsestraat	19.47 km	1:11
	Zeilbergsestraat 3, 5751LG, Deurne, Noord-Brabant, Nederland	19.47 km	1:11
	Blijf 759 m op Zeilbergsestraat	20.23 km	1:14
	Ga een flauwe bocht linksaf en volg deze weg 636 m	20.87 km	1:16
	Ga een flauwe bocht linksaf de Molenstraat op en volg deze weg 12 m	20.88 km	1:16
	Molenstraat 64, 5751LE, Deurne, Noord-Brabant, Nederland	20.88 km	1:16
	Blijf 374 m op Molenstraat	21.25 km	1:17
	Neem afslag 2 op de rotonde naar Molenstraat	21.56 km	1:18
	Blijf 32 m op Markt	21.59 km	1:18
	Blijf 4 m op Visser	21.60 km	1:18
	17 (Markt, 5751BE, Deurne, Noord-Brabant, Nederland)	21.60 km	1:18
	Blijf 4 m op Visser	21.60 km	1:18




















	Ga een scherpe bocht rechtsaf de Markt op en volg deze weg 5 m	21.60 km	1:18
	Ga linksaf de Oude Martinetstraat op en volg deze weg 55 m	21.66 km	1:19
	Oude Martinetstraat, 5751BE, Deurne, Noord-Brabant, Nederland	21.66 km	1:19
	Blijf 100 m op Oude Martinetstraat	21.76 km	1:20
	Blijf 202 m op Martinetstraat	21.96 km	1:21
	Blijf 416 m op Oude Liesselseweg	22.37 km	1:22
	Ga linksaf de Maassingel op en volg deze weg 18 m	22.39 km	1:22
	Oude Liesselseweg 58, 5751WP, Deurne, Noord-Brabant, Nederland	22.39 km	1:22
	Blijf 126 m op Maassingel	22.52 km	1:23
	Ga rechtsaf de Zaan op en volg deze weg 18 m	22.53 km	1:23
	Zaan, 5751WH, Deurne, Noord-Brabant, Nederland	22.53 km	1:23
	Blijf 441 m op Zaan	22.97 km	1:24
	Volg de weg 25 m	23.00 km	1:24
	Amstel 14, 5751RD, Deurne, Noord-Brabant, Nederland	23.00 km	1:24
	Volg de weg 4 m	23.00 km	1:25
	Ga een flauwe bocht rechtsaf de Amstel op en volg deze weg 449 m	23.45 km	1:26
	Volg de weg 19 m	23.47 km	1:26
	Amstel, 5753PM, Deurne, Noord-Brabant, Nederland	23.47 km	1:26
	Volg de weg 8 m	23.48 km	1:26









	Ga rechtsaf en volg deze weg 50 m	23.53 km	1:26
	Ga linksaf de Doctor Huub van Doorneweg op en volg deze weg 12 m	23.54 km	1:26
	Ga rechtsaf de Indumastraat op en volg deze weg 19 m	23.56 km	1:26
	Doctor Huub van Doorneweg 28, 5753PM, Deurne, Noord-Brabant, Nederland	23.56 km	1:26
	Blijf 565 m op Indumastraat	24.12 km	1:28
	Ga rechtsaf de Energiestraat op en volg deze weg 33 m	24.15 km	1:28
	Energiestraat, 5753RM, Deurne, Noord-Brabant, Nederland	24.15 km	1:28
	Blijf 282 m op Energiestraat	24.44 km	1:29
	Ga linksaf en volg deze weg 32 m	24.47 km	1:29
	Ga linksaf de Liesselseweg op en volg deze weg 33 m	24.50 km	1:29
	Liesselseweg, 5753ST, Deurne, Noord-Brabant, Nederland	24.50 km	1:29
	Blijf 33 m op Liesselseweg	24.53 km	1:30
	Ga rechtsaf en volg deze weg 11 m	24.54 km	1:30
	Blijf 30 m op Sint Jozefstraat	24.57 km	1:30
	Sint Jozefstraat, 5753ST, Deurne, Noord-Brabant, Nederland	24.57 km	1:30
	Blijf 229 m op Sint Jozefstraat	24.80 km	1:31
	Ga linksaf de Oude Vreewijkseweg op en volg deze weg 50 m	24.85 km	1:31
	Oude Vreewijkseweg, 5753SJ, Deurne, Noord-Brabant, Nederland	24.85 km	1:31
	Blijf 483 m op Oude Vreewijkseweg	25.33 km	1:33

	Ga linksaf de Vestingweg op en volg deze weg 27 m	25.36 km	1:33
	Heimolenweg 2, 5753PW, Deurne, Noord-Brabant, Nederland	25.36 km	1:33
	Blijf 179 m op Vestingweg	25.54 km	1:33
	Ga rechtsaf en volg deze weg 339 m	25.88 km	1:34
	Hoeveneseweg 3, 5753SW, Deurne, Noord-Brabant, Nederland	25.88 km	1:34
	Volg de weg 151 m	26.03 km	1:35
	Volg de weg 255 m	26.28 km	1:36
	Volg de weg 902 m	27.18 km	1:39
	Ga linksaf en volg deze weg 3 m	27.18 km	1:39
	N51.4275, E5.7913	27.18 km	1:39
	Volg de weg 3 m	27.19 km	1:39
	Ga een scherpe bocht linksaf en volg deze weg 1.8 km	28.97 km	1:45
	Ga een flauwe bocht linksaf de Hoekseweg op en volg deze weg 332 m	29.30 km	1:46
	Ga rechtsaf en volg deze weg 25 m	29.33 km	1:46
	Ga een scherpe bocht linksaf de Hazeldonkseweg op en volg deze weg 9 m	29.34 km	1:46
	43 (Hazeldonkseweg, 5757SK, Liessel, Noord-Brabant, Nederland)	29.34 km	1:46
	Blijf 1 m op Hazeldonkseweg	29.34 km	1:46
	Ga rechtsaf de Leenselweg op en volg deze weg 576 m	29.91 km	1:48

	Blijf 281 m op Leensel	30.19 km	1:49
	Blijf 381 m op Dennendijk	30.57 km	1:50
	Dennendijk, 5721SN, Asten, Noord-Brabant, Nederland	30.57 km	1:50
	Blijf 118 m op Dennendijk	30.69 km	1:51
	Ga een scherpe bocht rechtsaf en volg deze weg 1.1 km	31.75 km	1:54
	Ga linksaf en volg deze weg 41 m	31.79 km	1:55
	Blijf 31 m op leemdijk	31.82 km	1:55
	Ga een flauwe bocht rechtsaf en volg deze weg 36 m	31.85 km	1:55
	N51.3948, E5.8062	31.85 km	1:55
	Volg de weg 36 m	31.89 km	1:55
	Ga een flauwe bocht linksaf de leemdijk op en volg deze weg 31 m	31.92 km	1:55
	Volg de weg 41 m	31.96 km	1:55
	Ga linksaf en volg deze weg 706 m	32.66 km	1:58
	Ga rechtsaf de venbergweg op en volg deze weg 5 m	32.67 km	1:58
	44 (Asten, Noord-Brabant, Nederland)	32.67 km	1:58
	Blijf 5 m op venbergweg	32.67 km	1:58
	Ga rechtsaf en volg deze weg 515 m	33.19 km	1:59
	Ga een flauwe bocht linksaf en volg deze weg 37 m	33.22 km	2:00
	Smientweg 1, 5725RR, Heusden, Noord-Brabant, Nederland	33.22 km	2:00

	Volg de weg 310 m	33.53 km	2:01
	Ga een flauwe bocht rechtsaf de Roerdompweg op en volg deze weg 1.3 km	34.85 km	2:06
	Ga linksaf de Vlosbergweg op en volg deze weg 31 m	34.88 km	2:06
	Vlosbergweg, 5725RM, Heusden, Noord-Brabant, Nederland	34.88 km	2:06
	Blijf 1.5 km op Vlosbergweg	36.39 km	2:11
	Ga rechtsaf de Kleine Heittrak op en volg deze weg 39 m	36.43 km	2:12
	Kleine Heittrak 10, 5721SC, Asten, Noord-Brabant, Nederland	36.43 km	2:12
	Blijf 2.2 km op Kleine Heittrak	38.60 km	2:20
	Ga linksaf de Ericaweg op en volg deze weg 42 m	38.64 km	2:20
	Kleine Heittrak, 5721SH, Asten, Noord-Brabant, Nederland	38.64 km	2:20
	Blijf 453 m op Ericaweg	39.10 km	2:22
	Ga rechtsaf de Moostdijksebergen op en volg deze weg 41 m	39.14 km	2:22
	Moostdijksebergen, 5758PW, Neerkant, Noord-Brabant, Nederland	39.14 km	2:22
	Blijf 609 m op Moostdijksebergen	39.74 km	2:24
	Ga een flauwe bocht linksaf de Schietbaan op en volg deze weg 269 m	40.01 km	2:25
	Ga rechtsaf de Reigerbekweg op en volg deze weg 37 m	40.05 km	2:25
	Reigerbekweg, 5758PZ, Neerkant, Noord-Brabant, Nederland	40.05 km	2:25
	Blijf 831 m op Reigerbekweg	40.88 km	2:28

	Ga linksaf de Hoefbladweg op en volg deze weg 11 m	40.89 km	2:28
	Hoefbladweg 5, 5758SK, Neerkant, Noord-Brabant, Nederland	40.89 km	2:28
	Blijf 605 m op Hoefbladweg	41.50 km	2:31
	Ga rechtsaf de Paalberg op en volg deze weg 31 m	41.53 km	2:31
	Paalberg 6, 5758SL, Neerkant, Noord-Brabant, Nederland	41.53 km	2:31
	Blijf 714 m op Paalberg	42.24 km	2:33
	95 (Eerenbeemd, 5768PB, Meijel, Limburg, Nederland)	42.24 km	2:33
	Blijf 4 m op Paalberg	42.24 km	2:33
	Blijf 367 m op Eerenbeemd	42.61 km	2:35
	Ga rechtsaf de Kalishoek op en volg deze weg 21 m	42.63 km	2:35
	Kalishoek 46, 5768EJ, Meijel, Limburg, Nederland	42.63 km	2:35
	Blijf 227 m op Kalishoek	42.86 km	2:36
	Ga een flauwe bocht linksaf de Aan de Kremmer op en volg deze weg 19 m	42.88 km	2:36
	Kalishoek, 5768EL, Meijel, Limburg, Nederland	42.88 km	2:36
	Blijf 143 m op Aan de Kremmer	43.02 km	2:36
	Ga linksaf de Kalisstraat op en volg deze weg 19 m	43.04 km	2:36
	Kalisstraat, 5768HA, Meijel, Limburg, Nederland	43.04 km	2:36
	Blijf 276 m op Kalisstraat	43.31 km	2:37
	Ga rechtsaf de Pastoor Frischestraat op en volg deze weg 18 m	43.33 km	2:37

	Pastoor Frischestraat 23, 5768CH, Meijel, Limburg, Nederland	43.33 km	2:37
	Blijf 285 m op Pastoor Frischestraat	43.61 km	2:38
	Ga linksaf de Raadhuisplein op en volg deze weg 15 m	43.63 km	2:38
	Pastoor Frischestraat, 5768CP, Meijel, Limburg, Nederland	43.63 km	2:38
	Blijf 179 m op Raadhuisplein	43.81 km	2:39
	Ga rechtsaf de Schoolstraat op en volg deze weg 106 m	43.91 km	2:39
	Ga linksaf de Alexanderplein op en volg deze weg 74 m	43.99 km	2:40
	Alexanderplein 2, 5768BE, Meijel, Limburg, Nederland	43.99 km	2:40

[Route.nl](#) wenst je veel fietsplezier.

Graag zien we je terug voor één van onze andere 60588 gratis routes op onze site!